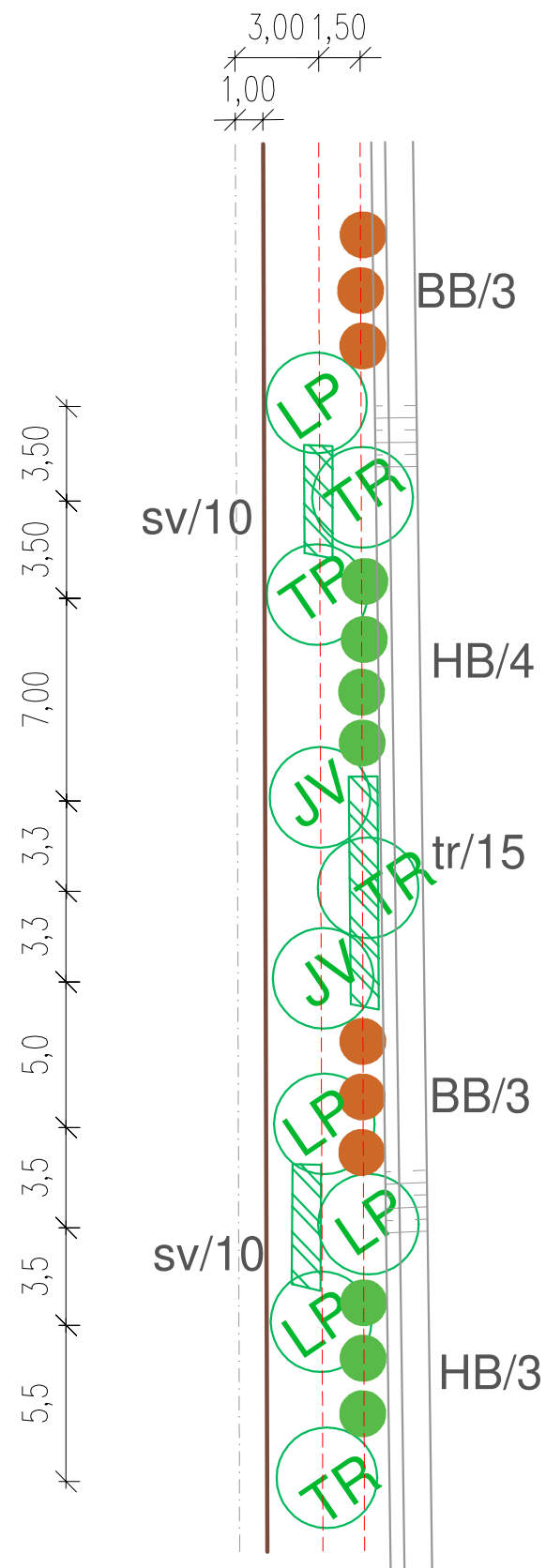
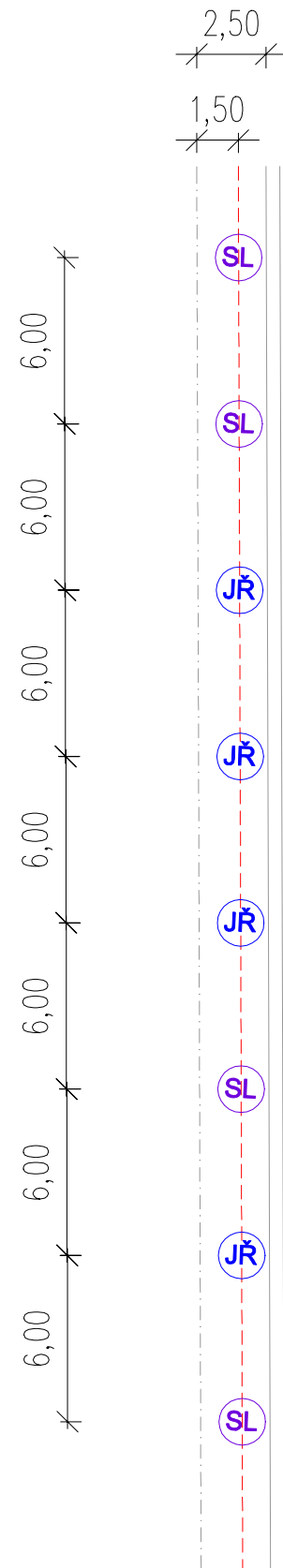


ČÁST 4 :



TR STROMY LISTNATÉ (24ks)
 ODROSTKY LISTNATÉ (32ks)
 SL JŘ STROMY OVOCNÉ (37ks)
 KEŘE LISTNATÉ (80ks)
 BB/3 DRUH/POČET KS
 OPLOCENKA (234 m)
 HRANICE POZEMKU


- TR TRĚ - třešeň ptačka, spon 5m (9ks)
- LP LP - lípa velkolistá (9ks)
- JV JV - javor mléč (6ks)
- SL SL - slivoň švestka (19ks)
- JR JR - jeřáb černý (18ks)

- odrostky (výška 170-200cm), spon min.2,5m
- HB - habr obecný (17ks)
- BB - javor babyka (15ks)

keře - kontejnerované, výška 60-100cm
sv - svída krvavá, spon 2ks/m2 (50ks)
tr - trnka obecná, spon 2ks/m2 (30ks)

POZOR !
 PODZEMNÍ VEDENÍ JSOU ZAKRESLENA POUZE ORIENTAČNĚ,
 PŘED ZAPOČETÍM ZEMNÍCH PRACÍ JE TŘEBA VŠECHNA VEDENÍ VYTYČIT!

Souřadnicový systém: S-JTSK
Výškový systém : BpV

Kreslil:	MIROSLAVA BŘEČTANOVÁ	<i>Břečťák</i>	<div>SELLA & AGRETA s.r.o.</div> <div></div> <div>inženýring & projekce</div> <div>T.G.Masaryka 620</div> <div>Choceň</div>	
Zpracoval:	ING. ZUZANA BALADOVÁ			
Technická kontrola:	ING. MILAN PETR	<i>Milan Petr</i>		
Zodp. projektant:	MIROSLAV VURBAL	<i>Miroslav Vurbal</i>		
Hlavní projektant:	ING. MILAN PETR	<i>Milan Petr</i>		
Region: PARDUBICKÝ	Okres: PARDUBICE	Obec: VYŠEHNĚVICE		
Investor:ČR–SPÚ, Krajský pozemkový úřad, Pobočka Pardubice			Stupeň:	DSP+DPS
POLNÍ CESTA C11 V K.Ú. VYŠEHNĚVICE			Zak. č.:	????
			Arch. č.:	
			Datum:	08/2022
			Formát:	06xA4
Objekt: SO 801 DOPROVODNÁ ZELEŇ			Měřítko:	Číslo příl. výkresu:
Obsah:			1: 500	D.1.2.7.
			Kóty: m	
OSAZOVACÍ PLÁN				